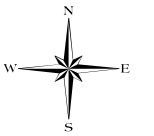




地番参考図

この図面は、地番の配置を示すために作成された地番参考図であって、法的効力はありません。法的権利関係の確認に備え付けの公図でご確認ください。



G-27	H-27	I-27
G-28	H-28	I-28
G-29	H-29	I-29

父鬼町

凡 例	
	町 界
	筆 界
〇〇町・〇〇丁目	町 名
12-34	地 番